

Prevención y Combate de Incendios Forestales en el Estado de Durango

El estado de Durango es poseedor de una gran biodiversidad florística y faunística en sus diferentes ecosistemas forestales, contando con 10'589,929.13 hectáreas de superficie forestal, áreas que requieren de importantes actividades de prevención y atención oportuna de los incendios forestales.

El Gobierno del Estado de Durango a través de la Secretaría de Recursos Naturales y Medio Ambiente lleva a cabo el Proyecto de Prevención y Combate de Incendios Forestales para la atención de estos siniestros, proyecto que se desarrolla a través del Centro Estatal de Manejo del Fuego (CEMF).



Prevención y Combate de Incendios Forestales en el Estado de Durango

Centro que tiene como meta operar mediante la coordinación, uso y optimización de recursos e infraestructura de las instancias con ámbito de competencia en estas actividades; operación que se realiza en el marco de la suscripción de un acuerdo de coordinación con el Gobierno Federal a través de la CONAFOR, cuyo anexo técnico establece el compromiso de operar bajo el esquema de mando unificado con la disponibilidad de los diferentes tipos de brigadas de que se dispone cada año.



El riesgo de que se generen incendios forestales más grandes, descontrolados y de mayor intensidad está regido principalmente por los factores atmosféricos como son el viento, la temperatura y la humedad atmosférica, que conjugados con la topografía del terreno y la cantidad, dispersión y disponibilidad de los combustibles existentes en el terreno interactúan los unos sobre los otros, conformando un comportamiento del incendio difícil de controlar por las brigadas que lo combaten, situación que implica aportar mayores recursos humanos, materiales y financieros para su control y liquidación.

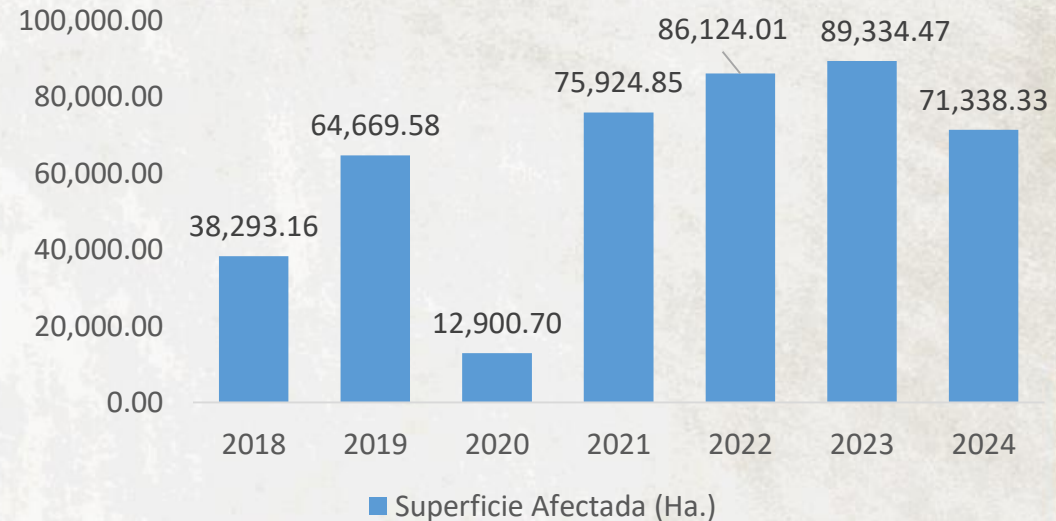


Prevención y Combate de Incendios Forestales en el Estado de Durango

Histórico de Incendios Forestales en el Estado de Durango.

Información 2018 - 2024 del Área de Incendios Forestales.

Año	Número de incendios.	Superficies afectadas.
2018	325	38,293.16
2019	252	64,669.58
2020	245	12,900.70
2021	270	75,924.85
2022	269	86,124.01
2023	347	89,334.47
2024	347	71,338.33



Prevención y Combate de Incendios Forestales en el Estado de Durango

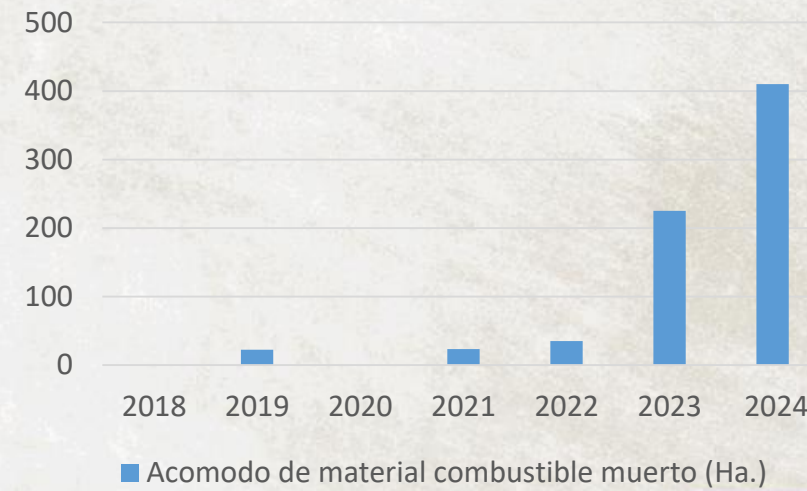
Histórico de Incendios Forestales en el Estado de Durango.

Trabajos realizados de Brigadas del Gobierno del Estado.

AÑO	APERTURA DE BRECHAS CORTA FUEGO (Km.)	MANTENIMIENTO DE BRECHAS CORTA FUEGO (Km.)	ACOMODO DE MATERIAL COMBUSTIBLE MUERTO (Ha.)
2018	00	00	00
2019	11.80	8.40	22.40
2020	0.00	0.00	0.00
2021	72.78	38.20	23.19
2022	45.72	51.74	35.20
2023	133.85	87.34	225.19
2024	180.06	237.89	409.97



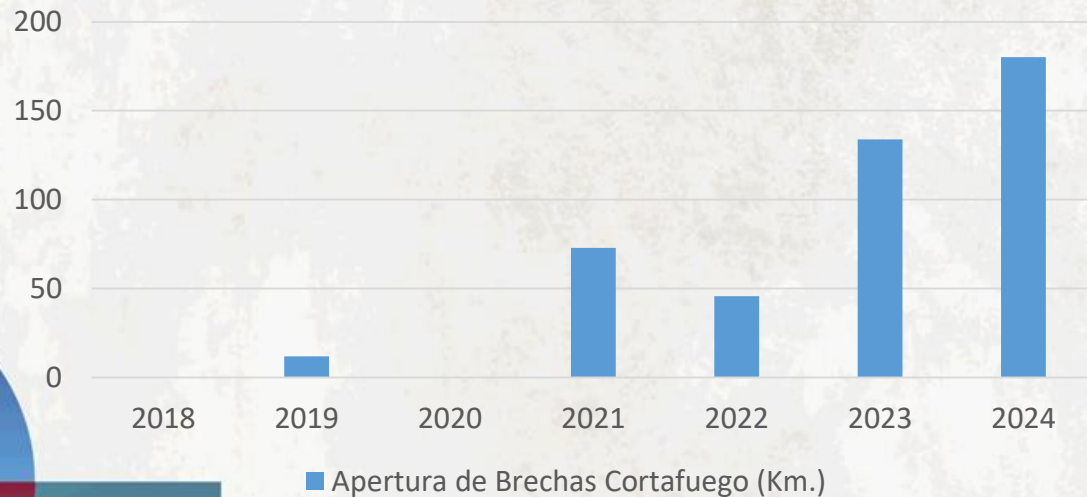
Acomodo de material combustible muerto (Ha.)



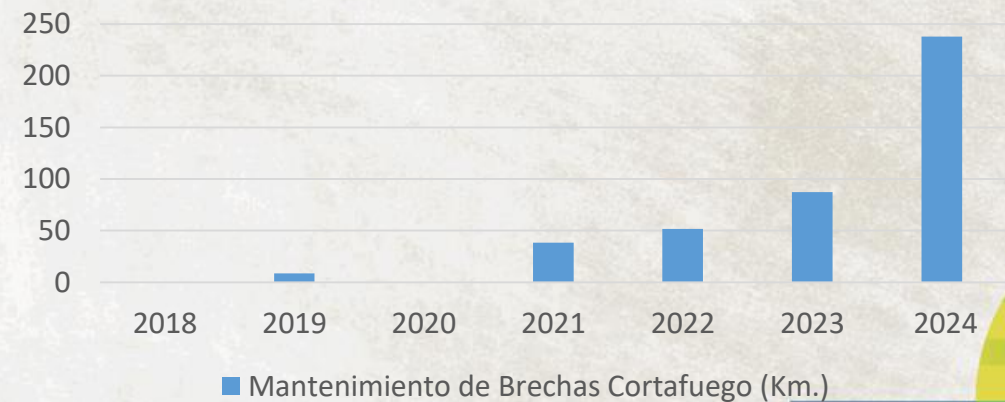
Prevención y Combate de Incendios Forestales en el Estado de Durango



Apertura de Brechas Cortafuego (Km.)



Rehabilitación de Brechas Cortafuego (Km.)



Histórico de Incendios Forestales en el Estado de Durango.